















Grünordnung

-  Flächen zum Anpflanzen von Bäumen und Sträuchern und sonstigen Bepflanzung (§ 9 Abs. 1 Nr. 25a BauGB)
 -  Flächen für Maßnahmen zum Schutz zur Pflege und zur Entwicklung von Natur und Landschaft (§ 9 Abs. 1 Nr. 20 BauGB)
 -  Baum- und Strauchpflanzung und Einsatz mit autochthonem Saatgut (mesopotische Saumvegetation)
 -  Einsatz mit autochthonem Saatgut (mesopotische Saumvegetation) und Pflanzung von Einzelbäumen
 -  Anpflanzung von Bäumen
 -  Erhalt von Bäumen
 -  Sonstige öffentliche Grünflächen
- Sonstiges
-  Geltungsbereich
 -  Geltungsbereich rechtskräftiger Bebauungspläne Heitersheim
 -  Gemeinbedarfsläche
 -  Verkehrsfläche
 -  Fuß- und Radweg
 -  Bestandsgebäude
 -  Flurstücksgrenze

Stadt Heitersheim

Bebauungsplan "Feuerwehr und Bauhof"

Verfahrensstand

Erneute Offenlage: Stand 16.04.2024

Anlage 2 - Grünordnungsplan

Plandaten

M. 1 / 1.000
im Originalformat

Plandatum: 02.08.2023
Bearbeiter: Wermuth/Sommerhalter
Projekt-Nr: 22-042
Planformat: A4



Freiraum- und LandschaftsArchitektur
Dipl.-Ing. (FH) Ralf Wermuth

Hartheimer Str. 20
79427 Eschbach
Fon 07634 - 694841-0
Fax 07634 - 694841-9
buero@FLA-wermuth.de
www.FLA-wermuth.de